



<p>СОГЛАСОВАНО          Председатель правления городской общественной организации инвалидов «Арсопаг»  <u>А.П. Аксенов</u>          «02» сентября 2018 года</p> 	<p>УТВЕРЖДАЮ          Директор МБОУ «Средняя общеобразовательная школа №17»  <u>Т.А. Аксенова</u>          «02» сентября 2018г.</p> 
---	---

**ПАСПОРТ ДОСТУПНОСТИ  
 объекта социальной инфраструктуры (ОСИ) № 1**

**1. Общие сведения об объекте**

- 1.1. Наименование (вид) объекта объект образования
- 1.2. Адрес объекта 162618, Россия, Вологодская область, город Череповец, ул. К.Беляева, д. 48
- 1.3. Сведения о размещении объекта:  
 - отдельно стоящее здание 3-х этажей, 7 643,2 кв.м  
 - часть здания \_\_\_\_\_ этажей (или на \_\_\_\_\_ этаже), \_\_\_\_\_ кв.м  
 - наличие прилегающего земельного участка (да, нет); 27773 кв.м
- 1.4. Год постройки здания 1987, последнего капитального ремонта.
- 1.5. Дата предстоящих плановых ремонтных работ: текущего 2017, капитального.

**сведения об организации, расположенной на объекте**

- 1.6. Название организации (учреждения), (полное юридическое наименование – согласно уставу, краткое наименование) муниципальное бюджетное общеобразовательное учреждение «Средняя общеобразовательная школа № 17», МБОУ «СОШ № 17».
- 1.7. Юридический адрес организации (учреждения) 162618, Вологодская область, город Череповец, ул. К.Беляева, д. 48
- 1.8. Основание для пользования объектом (оперативное управление, аренда, собственность)
- 1.9. Форма собственности (государственная, негосударственная)
- 1.10. Территориальная принадлежность (федеральная, региональная, муниципальная)
- 1.11. Вышестоящая организация (наименование) мэрия города Череповца
- 1.12. Адрес вышестоящей организации, другие координаты 162600, Вологодская область, город Череповец, проспект Строителей, д.2.

**2. Характеристика деятельности организации на объекте (по обслуживанию населения)**

- 2.1. Сфера деятельности (здравоохранение, образование, социальная защита, физическая культура и спорт, культура, связь и информация, транспорт, жилой фонд, потребительский рынок и сфера услуг, другое).

2.2. Виды оказываемых услуг реализация основных общеобразовательных программ начального общего образования, основного общего образования, среднего общего образования, дополнительное образование детей и взрослых.

2.3. Форма оказания услуг: (на объекте, с длительным пребыванием, в т.ч. проживанием, на дому, дистанционно)

2.4. Категории обслуживаемого населения по возрасту: (дети, взрослые трудоспособного возраста, пожилые; все возрастные категории)

2.5. Категории обслуживаемых инвалидов: инвалиды, передвигающиеся на коляске, инвалиды с нарушениями опорно-двигательного аппарата; нарушениями зрения, нарушениями слуха, нарушениями умственного развития

2.6. Плановая мощность: посещаемость (количество обслуживаемых в день), вместимость, пропускная способность 1175

2.7 Участие в исполнении ИПР инвалида, ребенка-инвалида (да, нет)

### 3. Состояние доступности объекта

#### 3.1 Путь следования к объекту пассажирским транспортом

(описать маршрут движения с использованием пассажирского транспорта)

Автобус маршрут № 2, 4.13.31 до остановки «23 микрорайон»,

Трамвай маршрут № 4, 4а, 8 до остановки «23 микрорайон»,

Автобус маршрут № 18 до остановки «улица Беляева»

наличие адаптированного пассажирского транспорта к объекту имеется

#### 3.2 Путь к объекту от ближайшей остановки пассажирского транспорта:

3.2.1. расстояние до объекта от остановки транспорта 240 м

3.2.2. время движения (пешком) 7 мин

3.2.3. наличие выделенного от проезжей части пешеходного пути (да, нет),

3.2.4. Перекрестки: нерегулируемые, регулируемые, со звуковой сигнализацией, таймером; нет

3.2.5. Информация на пути следования к объекту: акустическая, тактильная, визуальная; нет

3.2.6. Перепады высоты на пути: есть, нет (описать перепад высоты тротуара оборудован лестницей и пандусом)

Их обустройство для инвалидов на коляске: да, нет (пандус)

#### 3.3 Организация доступности объекта для инвалидов – форма обслуживания\*

№№ п/п	Категория инвалидов (вид нарушения)	Вариант организации доступности объекта (формы обслуживания)*
1.	<b>Все категории инвалидов и МГН</b>	
	<i>в том числе инвалиды:</i>	
2	передвигающиеся на креслах-колясках (К)	«ВНД»
3	с нарушениями опорно-двигательного аппарата (О)	«ДУ»
4	с нарушениями зрения (С)	«ДУ»
5	с нарушениями слуха (Г)	«ДУ»

\* - указывается один из вариантов: «А», «Б», «ДУ», «ВНД»

### 3.4 Состояние доступности основных структурно-функциональных зон

№ п/п	Основные структурно-функциональные зоны	Фактическая доступность для инвалидов			
		на кресло-коляске (К)	с поражением опорно-двигательного аппарата (О)	с поражением зрения (С)	с поражением слуха (Г)
1	Вход (входы) в здание	-	-	-	+
2	Путь (пути) движения внутри здания (в т.ч. пути эвакуации)	-	-	-	+
3	Зона обслуживания	-	-	-	+
4	Санитарно-гигиенические помещения	-	-	-	+
5	Система информации и связи (на всех зонах)	-	-	-	-
6	Территория объекта	-	-	-	+

\* таблицу заполнять на каждый элемент. Доступные элементы отметить знаком «+»

### 3.5. Управленческое решение

#### 3.5.1. Рекомендации по адаптации основных структурных элементов объекта

№ п/п	Основные структурно-функциональные зоны объекта	Рекомендации по адаптации объекта (вид работ)*
1	Территория, прилегающая к зданию (участок)	ПСД, ТР
2	Вход (входы) в здание	ПСД, Р
3	Путь (пути) передвижения внутри здания (в т.ч. пути эвакуации)	ПСД, КР
4	Зона целевого назначения	Орг
5	Санитарно-гигиенические помещения	ПСД, ТР или КР (в зависимости от ПСД)
6	Система информации на объекте (на всех зонах)	ПСД, Рек
7	Пути движения к объекту (от остановки транспорта)	

\* - указывается один из видов работы

в соответствии с классификатором:

**ТР** – текущий ремонт

**ПСД** – подготовка проектно-сметной документации

**Стр** - строительство

**КР** – капитальный ремонт

**Рек** – реконструкция

**Орг** – организация альтернативной  
формы обслуживания и др. орг. мероприятия

3.5.2. Период проведения работ не определен в рамках исполнения \_\_\_\_\_

(указывается наименование документа: программы, плана)

3.5.3. Ожидаемый результат\*\* (по состоянию доступности) после выполнения работ по адаптации ДП-В

Оценка результата\*\*\* исполнения плана (по состоянию доступности) ДП-В\*\* - указывается: **ДП-В** - доступен полностью всем; **ДП-И** (К, О, С, Г, У) - доступен полностью избирательно (указать, каким категориям инвалидов); **ДЧ-В** - доступен частично всем; **ДЧ-И** (К, О, С, Г, У) – доступен частично избирательно (указать категории инвалидов); **ДУ** - доступно условно (ДУ-В или ДУ-И)

\*\*\* аналогично\*\*

3.5.4. Для принятия решения требуется, не требуется (нужное подчеркнуть):

Согласование: с собственником

Имеется заключение уполномоченной организации о состоянии доступности объекта (наименование документа и выдавшей организации, дата) отсутствует

**4. Заключение о доступности для инвалидов объекта**

Степень доступности объекта здравоохранения и социального обслуживания	Фактическая доступность для инвалидов			
	К	О	С	Г
Объект полностью доступен				
Объект частично доступен, требуется частичная адаптация		+	+	+
Объект не доступен, требуется адаптация	+			

\* Доступный элемент отметить знаком «+»


**5. Объект социальной инфраструктуры (отметить знаком «х»):**

	полностью доступен для инвалидов всех категорий -							<input type="checkbox"/>
	условно							
	доступен для инвалидов категорий: К							<input type="checkbox"/>
	(отметить знаком «х»)							
	О	Х	С	Х	Г	Х		

Паспорт составлен на основании анкеты № 1 от «02» сентября 2018 г.

Дата составления паспорта «02» сентября 2018 г.

Лицо, проводившее обследование объекта Заместитель директора по АХР  (Г.В. Завгородняя)

Руководитель объекта Директор МБОУ «СОШ № 17»  (Т. А. Аксенова)